


PROJETO ORILLA



OFICINA - SECRETARIAS ESTADUAIS DE TURISMO

Brasília, setembro de 2022

O que é?

O Projeto Orla busca harmonizar as políticas ambiental, urbana, patrimonial e do turismo no cuidado com os espaços litorâneos, que pertencem ao povo brasileiro, para que cumpram a sua função socioambiental e econômica.

O Projeto consiste na elaboração e cumprimento de um Plano de Gestão Integrada - PGI, que deve ser elaborado e executado de modo participativo entre os poderes públicos, órgãos, instituições e organizações da sociedade interessados.

Metodologia

A elaboração do Plano de Gestão Integrada (PGI) é concretizada mediante esforços a partir de um diagnóstico preliminar, e posteriormente, por meio da realização de oficinas locais de planejamento integrado, onde são conhecidos e discutidos as conjunturas atuais, as tendências e os cenários desejados para cada trecho da orla.



fig. 1: Principais problemas da orla brasileira

Etapas - Metodologia



Manuais de Planejamento Integrado



bit.ly/praiasdobrasil

Fundamentos Legais

Integração do turismo


- **Lei 7.661/1988** - Plano Nacional de Gerenciamento Costeiro (PNGC)

Turismo sustentável - uma das estratégias de ação para prevenção, controle e correção de ocupação e uso do solo.

- **Decreto 5.300, de 7 de dezembro de 2004** - Regulamenta a Lei 7.661/88:

CAPÍTULO VII - DAS DISPOSIÇÕES TRANSITÓRIAS

Art. 37. Compete ao Ministério do Meio Ambiente, em articulação com o Ministério do Turismo, o Instituto Brasileiro de Turismo - EMBRATUR e a Secretaria do Patrimônio da União, desenvolver, atualizar e divulgar o roteiro para elaboração do Plano de Intervenção da orla marítima





Benefícios

Qualificação urbana e ambiental das praias

- Controle das ocupações, atuação assertiva, aumento da geração de empregos e da renda
- Referência mundial em turismo de sol praia – profissionalização > certificação praias

Ordenamento da orla e Gestão Compartilhada

- Planejamento integrado com menor fragmentação dos objetivos e metas;
- Menor desperdício de \$\$\$ (público e privado)
- Mediação de conflitos territoriais - possibilidade de consenso – redução das judicializações

Qualificação e priorização dos investimentos – “Catálogo de Investimentos”

- Certificação de municípios e praias prioritários para acessar recursos públicos e privados – SELO ORLA.

Arranjo Institucional

Coordenação Nacional

MTur / SPU/ME / MDR /OEMA

GiGerco

- Órgãos e entidades federais de planejamento, turismo meio ambiente, defesa civil, saneamento, etc.
- MPF GERCO, GT Praias
- Normatiza, sa superte e aprova PGIs
- Identifica linhas de financiamento no âmbito dos órgãos federais envolvidos

Coordenação Estadual

SPU/UF / OEMA / SETur

Comissão
Técnica
Estadual

- Órgãos e entidades estaduais de planejamento, turismo meio ambiente, defesa civil, saneamento, etc.
- Órgãos e entidades federais com atuação local (Sudene, Ibama, ICMBio, etc.)
- Organiza e aprova a elaboração e os PGIs
- Monitora a implantação


Coordenação Municipal

Município

Comitê
Gestor
Municipal

- Paritário (Município e Sociedade Civil)
- Núcleo de articulação e deliberação
- Monitora a implantação

Atuação CNPO - MTur



ACT - Programa Orla

Objeto - Execução de ações conjuntas a fim de viabilizar a institucionalização do Programa Orla, como instrumento de gestão compartilhada com vistas à qualificação continuada das orlas e praias brasileiras.

Partícipes - SPU/ME - MTur - MDR

Projeto Brasil, essa é a nossa praia!

Parceria - MTur e UFRN

Objeto - Prestar assessoria técnica na elaboração de Planos de Gestão Integrada da Orla - PGIs municipais e realizar ações de sensibilização quanto a aplicação de práticas sustentáveis junto a gestores, turistas e trade.

Objetivo - Orientar destinos turísticos quanto à implementação de ações de gestão responsável, incentivando a adoção de boas práticas em sustentabilidade por gestores públicos, comunidade local e turistas, com abrangência nacional.

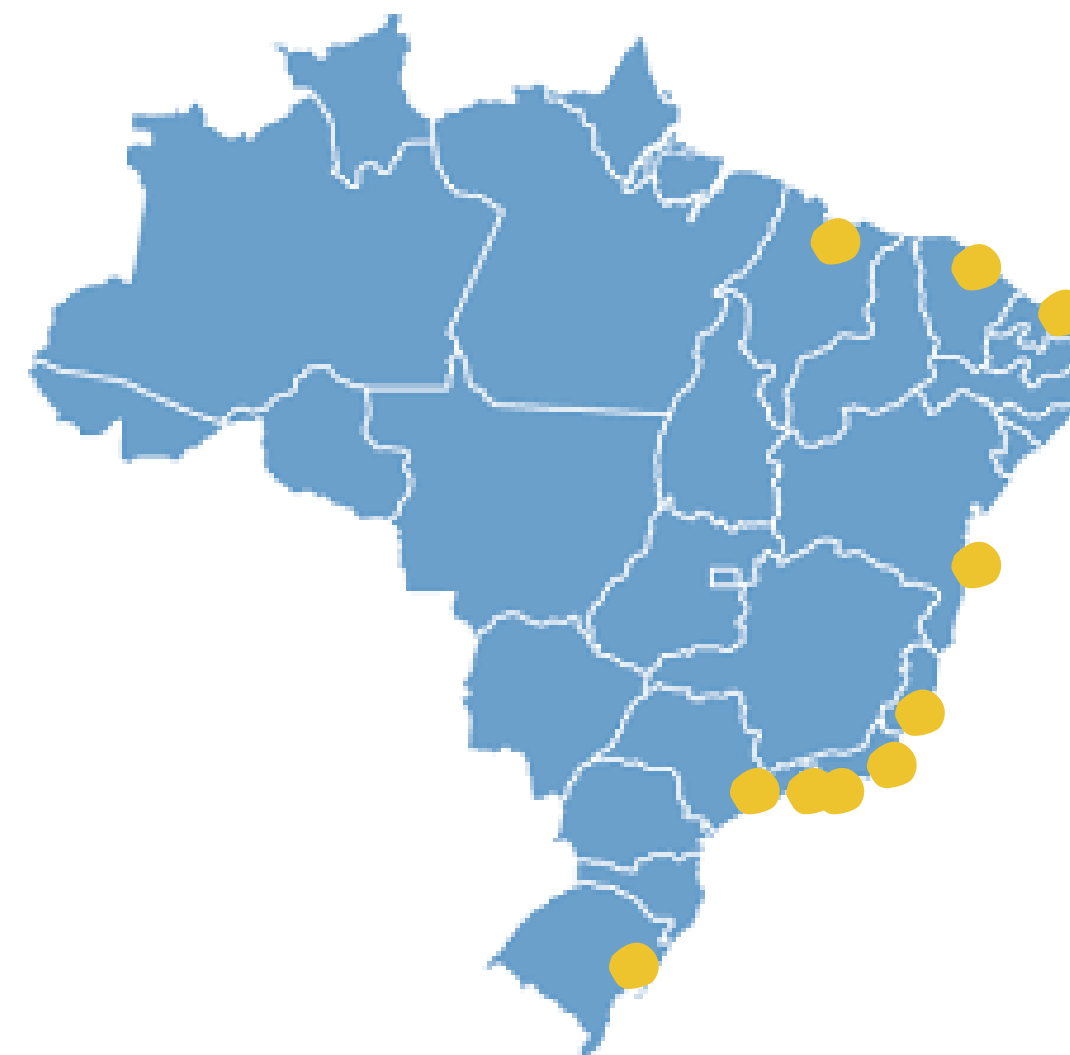


BRASIL
ESSA É A NOSSA PRAIA 

Ações Previstas

- Desenvolvimento de Planos de Gestão Integrada da Orla Marítima em 10 destinos brasileiros;
- Desenvolvimento de Material técnico-orientador sobre turismo, com foco na metodologia do Programa Orla
- Prospecção de macrotendências em turismo responsável - Desenvolvimento estudos, levantamentos e sistematização de dados para a proposição de estratégias e mecanismos de fomento ao turismo responsável.
- Ações de fomento ao turismo sustentável e responsável - voltados para diferentes públicos, ações de sensibilização e disseminação de boas práticas
- Curso EAD de Extensão em Turismo Responsável para Gestores em Turismo;
- Realização do Seminário Nacional de Turismo Responsável

BRASIL
**ESSA É A
NOSSA PRAIA** 



Cronograma de Atividades

MUNICÍPIO	VISITA TÉCNICA	OFICINA I	OFICINA II	AUDIÊNCIA PÚBLICA
ANGRA DOS REIS/RJ	Realizada previamente	28 a 31/03	02 a 06/05	A DEFINIR
VILA VELHA/ES	12 e 13/04	18 a 22/07	30/08 a 02/09	14/11/2022
CRUZ/CE	04 a 06/04	06 a 10/06	20 a 23/09	08/11/2022
BARREIRINHAS/MA	07 a 09/04	30/05 a 03/06	26 a 29/09	04/11/2022
NATAL/RN	19/04	23 a 26/05	16 a 19/08	19/10/2022
PARATY/RJ	13 e 14/05	02 e 03/06 08 a 10/06	07 e 08/07 13 a 15/07	07/10/2022
SÃO SEBASTIÃO/SP	04 e 05/05	20 a 25/06	01 a 05/08	16/11/2022
SALVADOR/BA	17 e 18/05	11 a 16/07	12 a 14/09	02/02/2023
IMBÉ/RS	13 e 14/05	08 a 12/08	03 a 05/10	16/12/2022
CABO FRIO/RJ	30/05 a 01/06	25 a 29/07	21 a 23/09	12/12/2022

Necessidades / Encaminhamentos

- Indicação / Atualização de representantes das Secretarias Estaduais de Turismo
- Acompanhamento desenvolvimento dos PGIs (Oficinas e Ações do Projeto Orla)
- Necessidade de alinhamento entre partícipes - Coordenação Estadual
- Instituição da CEPO (Instrumentos legais, Decreto Estadual, ACT, Portaria)
- Análise e aprovação dos PGIs (POP)
- Monitoramento da implantação dos PGIs

Cronograma Reuniões CEPOS

Realizadas

UF	DATA
RJ	02/08
RS	23/08
RN	31/08
AL	05/09
PB	09/09
ES	13/09

Previstas

UF	DATA
BA	05/10
PE	11/10
PR	18/10
SC	27/10
SE	01/11
CE	07/11

Orientações Gerais

Como é um PGI?

1. Capa
2. Créditos
3. Sumário e listas de quadros, tabelas e figuras
4. Apresentação do projeto orla e da gestão municipal de praias (quando houver)
5. Objetivo
 - 5.1 objetivo geral
 - 5.2 objetivos específicos
6. Localização da área de intervenção
7. Diagnóstico
 - 7.1. Infraestrutura urbana
 - 7.2. Serviços e equipamentos turísticos
 - 7.3. Atividades econômicas
 - 7.4. Atributos naturais, paisagísticos e parâmetros ambientais
 - 7.5. Atributos sociais
 - 7.6. Estrutura fundiária na orla
8. Identificação das atividades geradoras do problema e dos atores envolvidos
 - 8.1. Problemas de uso e ocupação e impactos na orla
9. Cenário de usos desejados para a orla
10. Ações e medidas estratégicas
11. Subsídios e meios existentes
 - 11.1. Base legal existente que permita implantar as ações normativas
 - 11.2. Base institucional local para executar as ações previstas
 - 11.3. Fóruns de decisão existentes no município
 - 11.4. Instrumentos gerenciais e locais existentes
 - 11.5. Material técnico - científico disponível (referências bibliográficas)
12. Cronograma geral
13. Participação pública

Fluxograma - Análise e Aprovação PGI

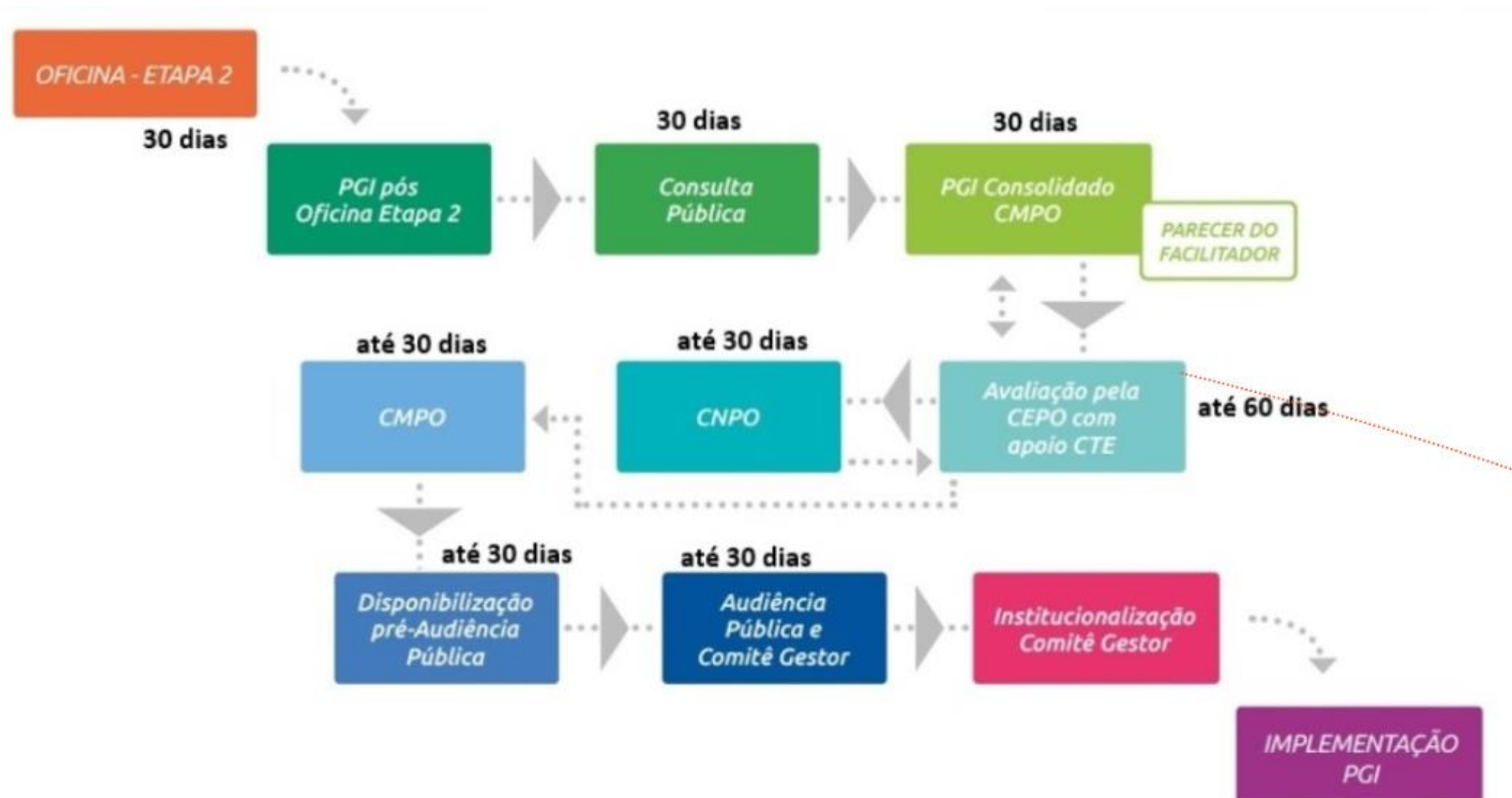


fig. 60: Fluxograma da aprovação do Plano de Gestão Integrada da Orla.

Links de Apoio

Workshop BNDES e MTur : apresentação de produtos que podem ser aplicados ao Projeto Orla
25/08/2022 - <https://youtu.be/V2B1d81mLmk>
26/08/2022 - https://youtu.be/Pjk_110IKMQ

Curso - Gestão Compartilhada no Projeto Orla - <https://www.escolavirtual.gov.br/curso/845>

Webinares - Curso de Formação de Facilitadores do Projeto Orla -
<https://www.youtube.com/channel/UCSLa0ZFaWII2uFnXWSKPvJg>

Portal Brasil, essa é a nossa praia! - www.brasilnossapraia.ufrn.br

Portal Gestão de Praias (SPU) - bit.ly/praiasdobrasil

Obrigada

!

PROJETO
ORLA



Coordenação-Geral de Turismo Responsável
Ministério do Turismo

EMAIL 61 2023-8115 / 8110

turismo.responsavel@turismo.gov.br
brasilnossapraia@gmail.com